

Udvidelsesplaner

Id	Projekt	Startdato	Slutdato
P3	Bredballe Syd Etape 2	2023 - 2. kvartal	2024 - 2. kvartal
P4	Bredballe Syd Etape 3	2023 - 3. kvartal	2024 - 3. kvartal
P5	Bredballe Syd Etape 4	2023 - 4. kvartal	2024 - 4. kvartal
P6	Bakkeager, Slotsager	2024 - 1. kvartal	2024 - 3. kvartal
P9	Sofienbjerg	2024 - 2. kvartal	2025 - 1. kvartal
P12	Sæteren, Lien og Løjpen	2024 - 2. kvartal	2024 - 3. kvartal
P19	Almind	2023 - 2. kvartal	2024 - 1. kvartal
P20	Viuf	2024 - 2. kvartal	2024 - 3. kvartal
P21	Vester Nebel	2023 - 4. kvartal	2024 - 3. kvartal
P22	Gravens	2024 - 2. kvartal	2025 - 4. kvartal
E6	Lilballe - Nordager	2024 - 3. kvartal	2025 - 1. kvartal
E7	Bramdrupdam Nord	2023 - 4. kvartal	2024 - 3. kvartal

Rul ned for at se kort over de forskellige områder

Detailtidsplan for P3 - Bredballe Syd - Etape 2

Vej	-	Startdato	Slutdato	Forventet varme
Strandvejen – nr. 42-30 + 35-23		december	februar	ultimo februar
Strandvejen – nr. 29A, B, C, D, E		Januar	februar	ultimo februar
Strandengen		marts	april	ultimo marts
Krintelsvej		Januar	februar	ultimo februar
Stejlbjergparken		oktober	december	Primo januar
Stejlbjergvej		februar	marts	ultimo marts
Forupsvej		februar	februar	marts
Strandvejen 2-28 + 1-27		marts	April	Ultimo April
Alrøesvej		Januar	Januar	Ultimo April
Droshoved		Januar	Februar	Ultimo April

Detailtidsplan for P4 - Bredballe Syd - Etape 3

Vej -	Startdato	Slutdato	Forventet varme
Solvej	August	Oktober	Oktober
Svanemosevej	August	Oktober	Oktober
Svanemosen	August	Oktober	Oktober
Mosebakken	September	Oktober	November
Bybækvej	September	November	December
Lehmansvej	Oktober	November	December
Ringvejen	Oktober	December	December
Engmestervej	Oktober	December	December
Ekkodalen	Oktober	December	December
Viemosevej	Oktober	Januar 2024	Februar 2024
Ved Viemosen	Oktober	Januar 2024	Februar 2024
Hældagervej	Oktober	Januar 2024	Februar 2024
Droshoved	Q2 2024	Q3 2024	Q3 2024
Strandvejen 2-26	Q2 2024	Q3 2024	Q3 2024
Alrøesvej	Q2 2024	Q3 2024	Q3 2024

Bredballe

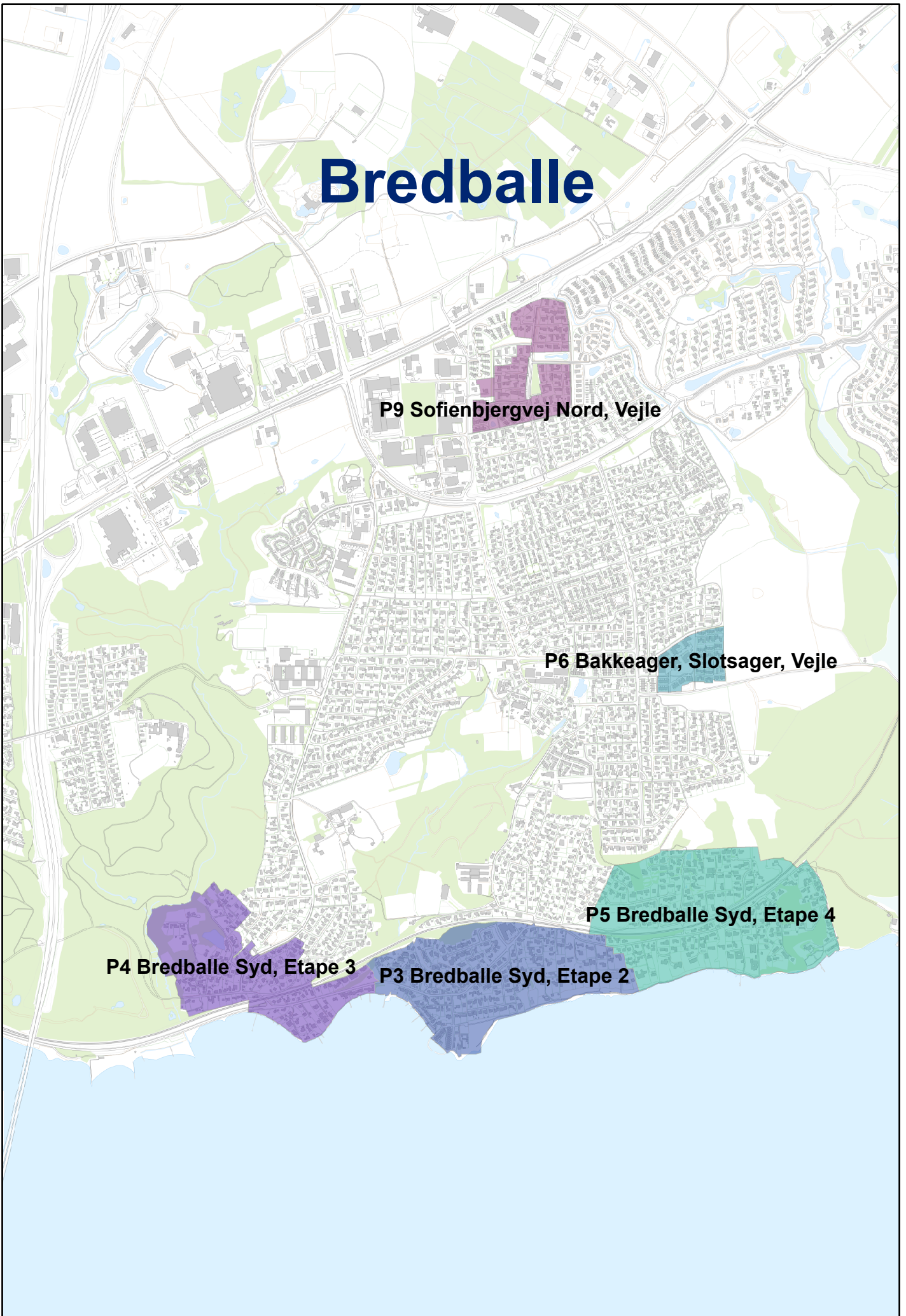
P9 Sofienbjergvej Nord, Vejle

P6 Bakkeager, Slotsager, Vejle

P5 Bredballe Syd, Etape 4

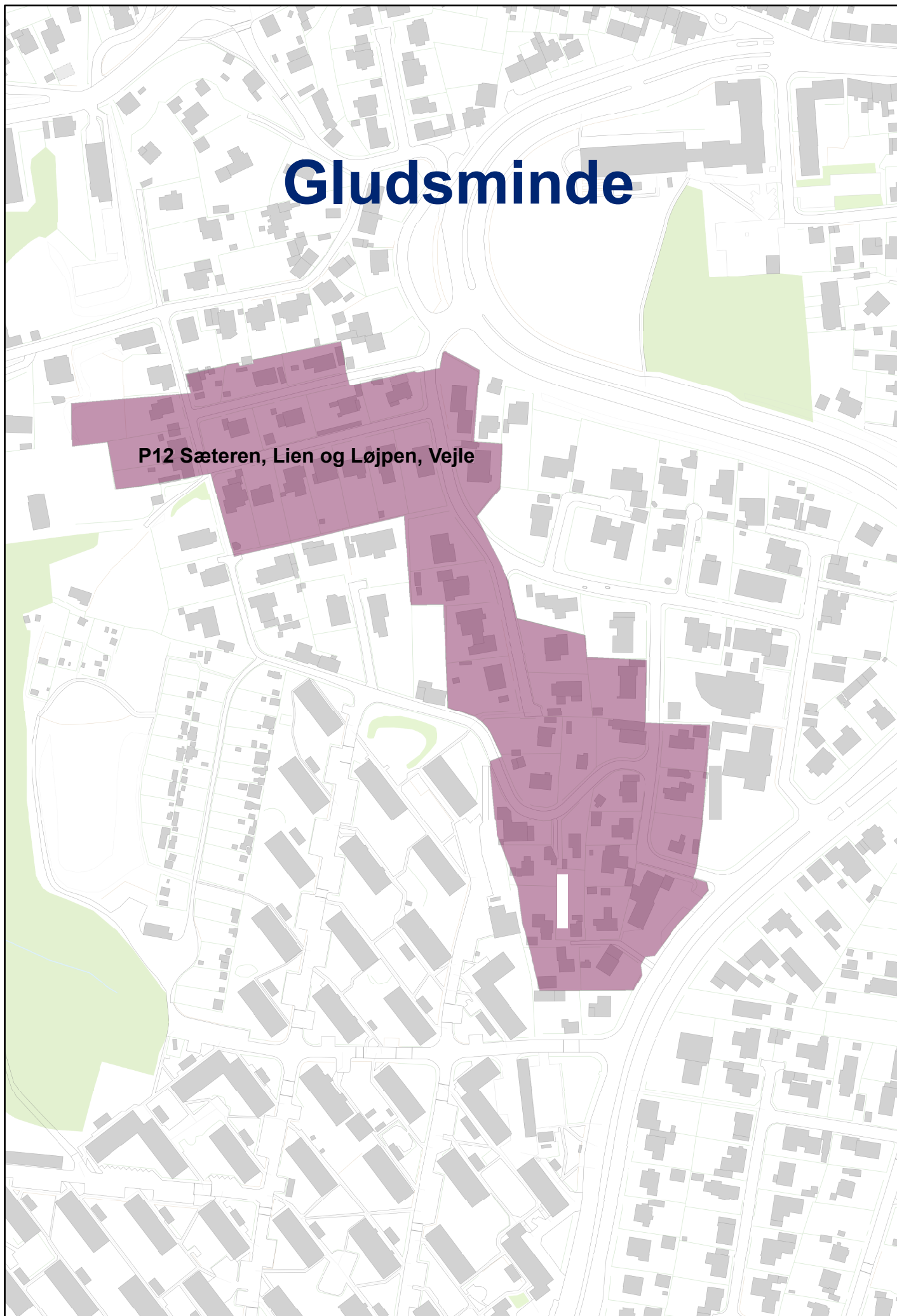
P4 Bredballe Syd, Etape 3

P3 Bredballe Syd, Etape 2



Gludsminde

P12 Sæteren, Lien og Løjpen, Vejle



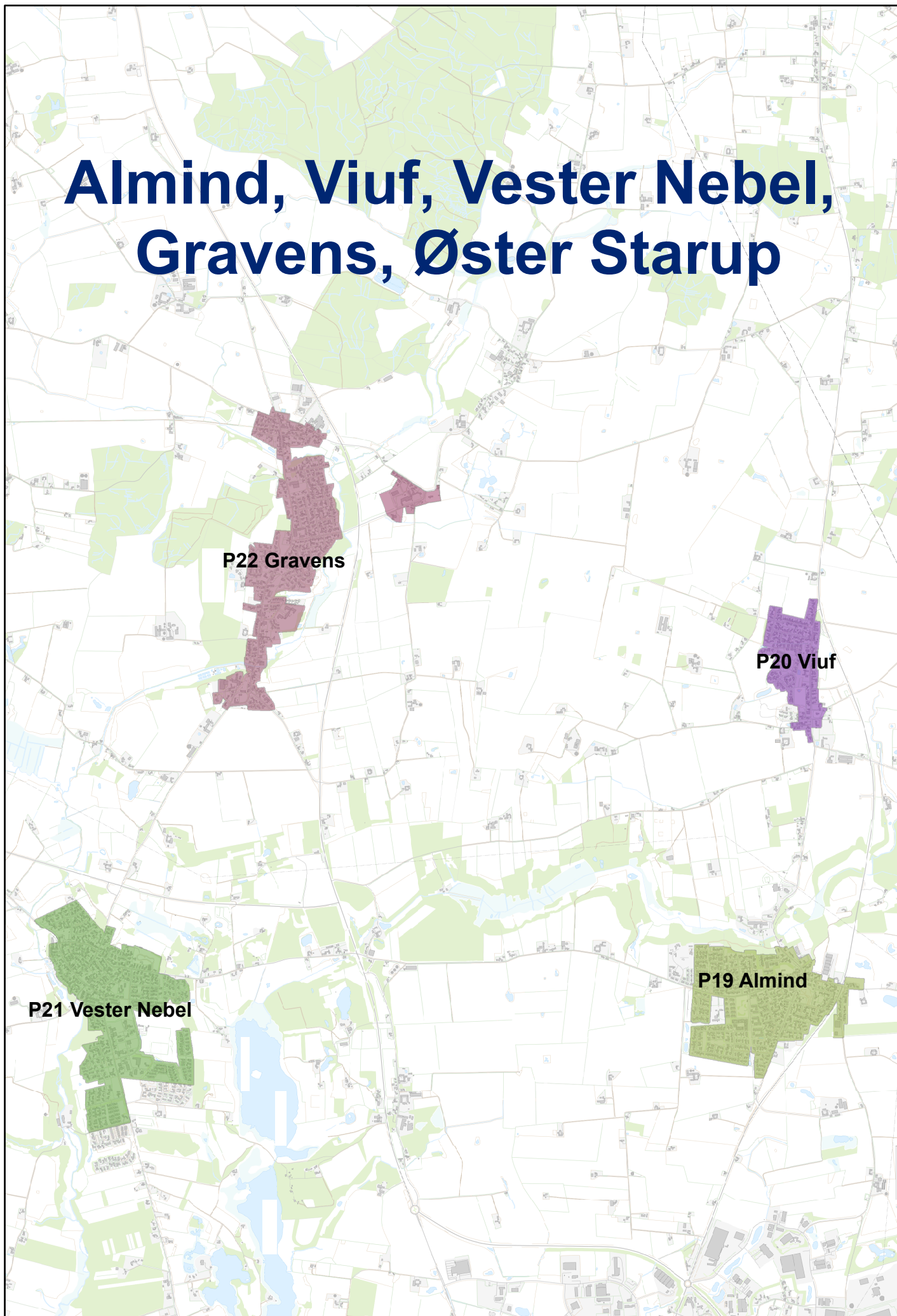
Almind, Viuf, Vester Nebel, Gravens, Øster Starup

P22 Gravens

P20 Viuf

P21 Vester Nebel

P19 Almind



Erhvervsområde Kolding Nord

A map of the Kolding Nord business area. The map shows various industrial and commercial buildings, roads, and green spaces. Two specific areas are highlighted in a dark purple color. The larger, central area is labeled 'E7 Lilballe - Nordager'. A smaller area to the southwest is labeled 'E6 Bramdrupdam Nord'. The map also shows a residential area at the bottom and a large green field on the right side.

E7 Lilballe - Nordager

E6 Bramdrupdam Nord